MTB - Rundstrecke 9

Die Sinntalrunde

58 km | 7:00 Std. | 1.200 hm

Ein bisschen trainiert solltest Du schon sein für die fast sechzig Kilometer rund um Bad Brückenau. Dafür bietet die Tour aber einiges an Trails, Natur und Kultur: Vom Sinntal aus geht es zum 660 m hohen Dreistelz – fünf Kilometer Uphill, davon über drei Kilometer Singletrail. Auch bergab rollst Du immer wieder über flowige, naturnahe Wege, vorbei an den einzigartigen Felsformationen Große und Lange Steine. Im Sinntal kannst Du die Dynamik frei fließender Bäche beobachten. Stärkung wartet im Café am Deutschen Fahrradmuseum auf Dich.

Weitere Highlights der Tour

- Deutsches Fahrradmuseum
- Berghütten in den Schwarzen Bergen
- historische Grenzsteine Hessen - Bayern

Grafik: Sternenpark Rhön/Bernhard Speh

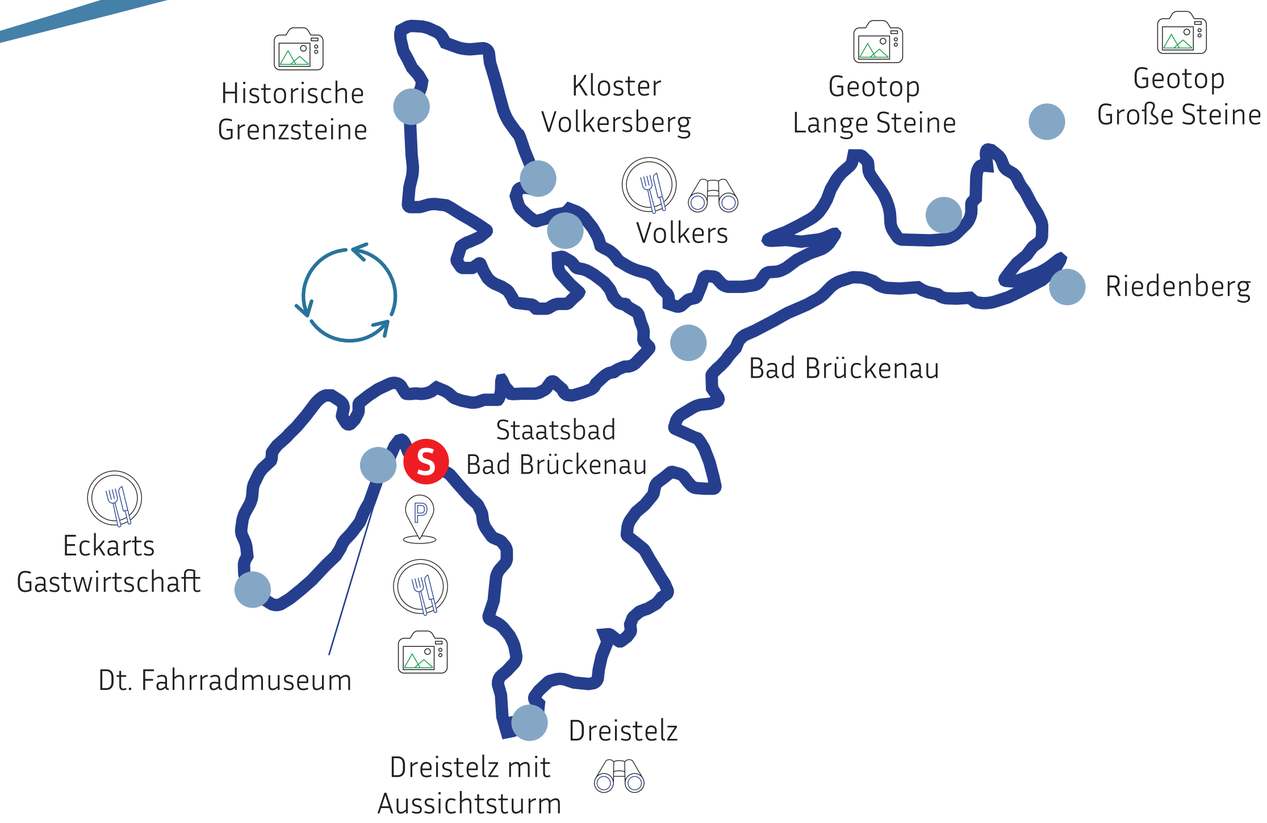

Legende

- Standort
- Aussichtspunkt
- Sehenswürdigkeit
- Parkplatz
- Gastronomie
- Touristinformation

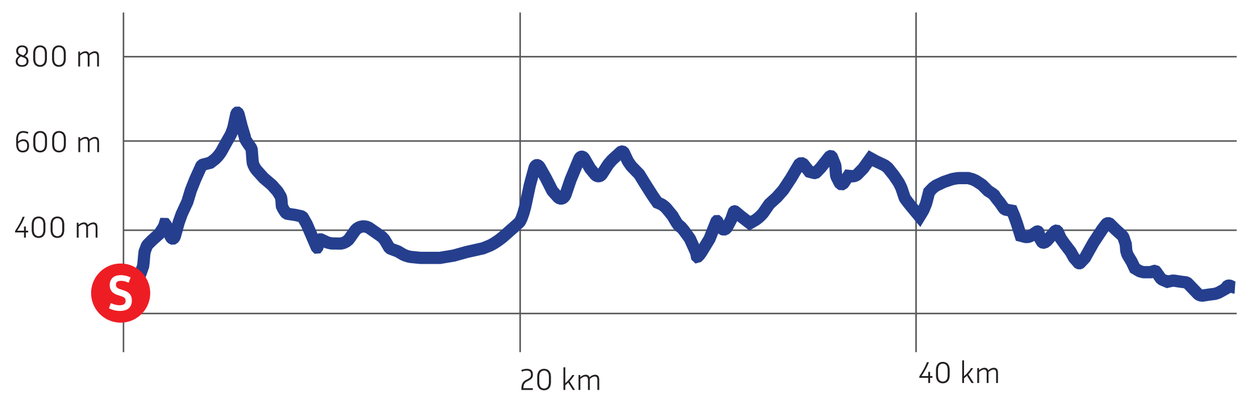

Konditionelle Anforderungen

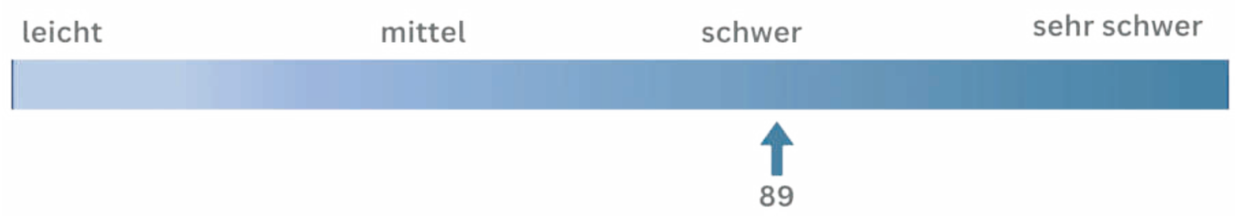

Trail:	ca. 11,0 km / 19 %
Naturweg:	ca. 16,5 km / 28 %
Schotter:	ca. 23,0 km / 40 %
Asphalt:	ca. 7,5 km / 13 %

Hier geht‘s zum Tourenportal:

www.kuppen-biken.de

LANDKREIS BAD KISSINGEN
Hier gehts besser.

BAYERISCHE STAATSFORSTEN
Nachhaltig Wirtschaften.

Naturpark und Biosphärenreservat Rhön