MTB - Rundstrecke 5

Die Klauswaldrunde

27 km | 3:15 Std. | 500 hm

15 Kilometer Trails und naturnahe Wege machen diese Tour vor den Toren des Staatsbades Bad Bocklet zu einem Erlebnis. Der längste Downhill geht über knapp 1,5 Kilometer, der längste Uphill über knapp zwei Kilometer. Die Tour ist technisch nicht anspruchsvoll: Meistens kannst Du es einfach rollen lassen, bergauf geht es (fast) immer moderat. Ein flowiger Rundkurs, der einfach Spaß macht! TIPP: Die Tour lässt sich gut mit Tour #6 verbinden bzw. erweitern.

Highlights der Tour

- Wildpark Klaushof mit Gastwirtschaft
- Schloss Aschach mit Gastwirtschaft

• Achte auf unsere geschützte Tier- und Pflanzenwelt!
• Nimm Rücksicht auf alle Besucher für ein gemeinsames Naturerlebnis!
• Fahre nicht abseits der Wege!
• Vermeide Fahrten in der Dunkelheit!
• Fahre immer kontrolliert und vorausschauend!

Grafik: Sternenpark Rhön/Bernhard Speh

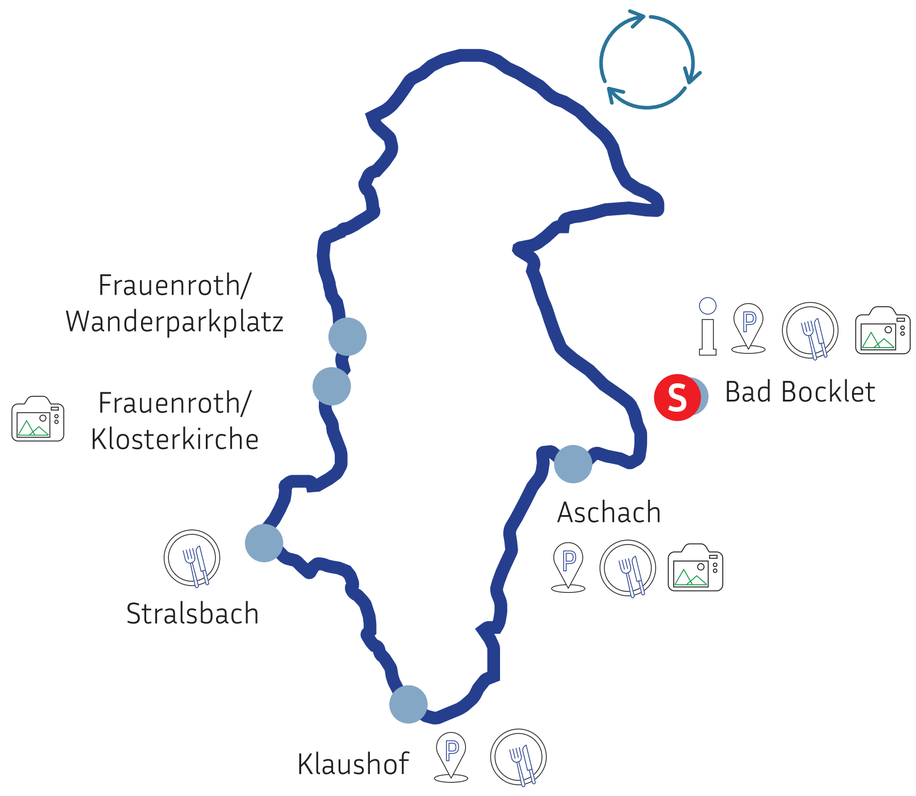

Legende

- Standort
- Aussichtspunkt
- Sehenswürdigkeit
- Parkplatz
- Gastronomie
- Touristinformation

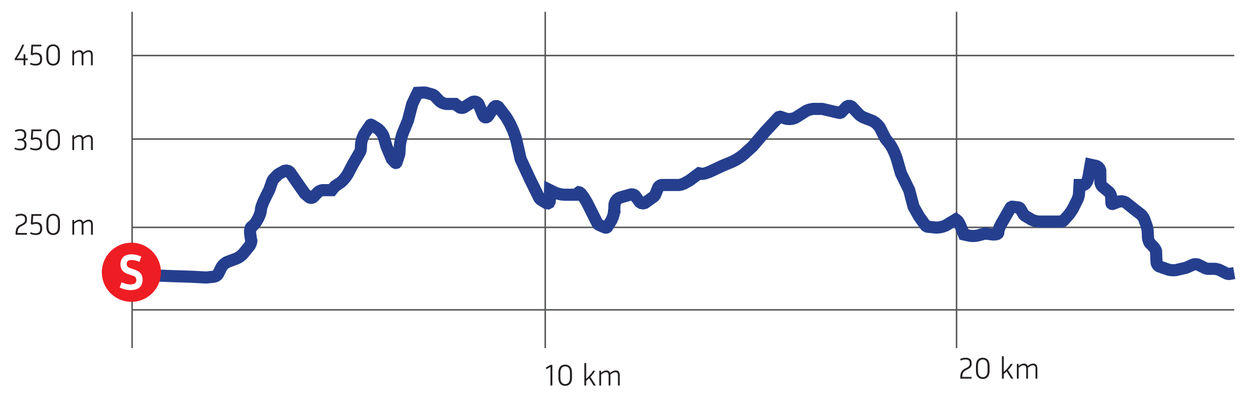

Konditionelle Anforderungen

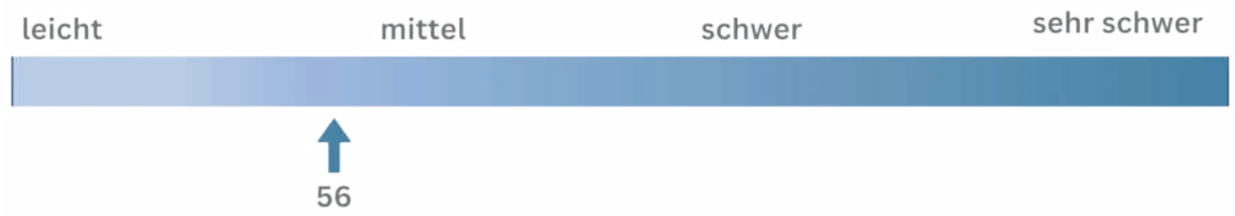

Trail:	ca. 5,0 km / 19 %
Naturweg:	ca. 10,0 km / 36 %
Schotter:	ca. 8,0 km / 30 %
Asphalt:	ca. 4,0 km / 15 %

Hier geht‘s zum Tourenportal:

www.kuppen-biken.de

LANDKREIS BAD KISSINGEN
Hier gehts besser.

BAYERISCHE STAATSFORSTEN
Nachhaltig Wirtschaften.

Naturpark und Biosphärenreservat Rhön