MTB - Rundstrecke 2

Bike & Hike zum Lösershag

15 km | 2:00 Std. | 500 hm

500 Höhenmeter auf nur 15 Kilometern – ein fast schon alpines Höhenprofil! Wer den Uphill unterbricht, kann zu Fuß den Gipfel des Lösershag erklimmen. Das Naturschutzgebiet wurde vor über 60 Jahren sich selbst überlassen und hat sich zu einem faszinierenden Urwald entwickelt. Nach einer Stärkung auf der Kissinger Hütte erwarten Dich am Ende fast acht Kilometer Talfahrt.

Highlights der Tour

- Aussicht in die Rhön an der Kissinger Hütte
- Basaltkrater am Parkplatz Eisernes Kreuz
- Kalkbergtrail und der Galgenfirst-Trail

Grafik: Sternenpark Rhön/Bernhard Speh

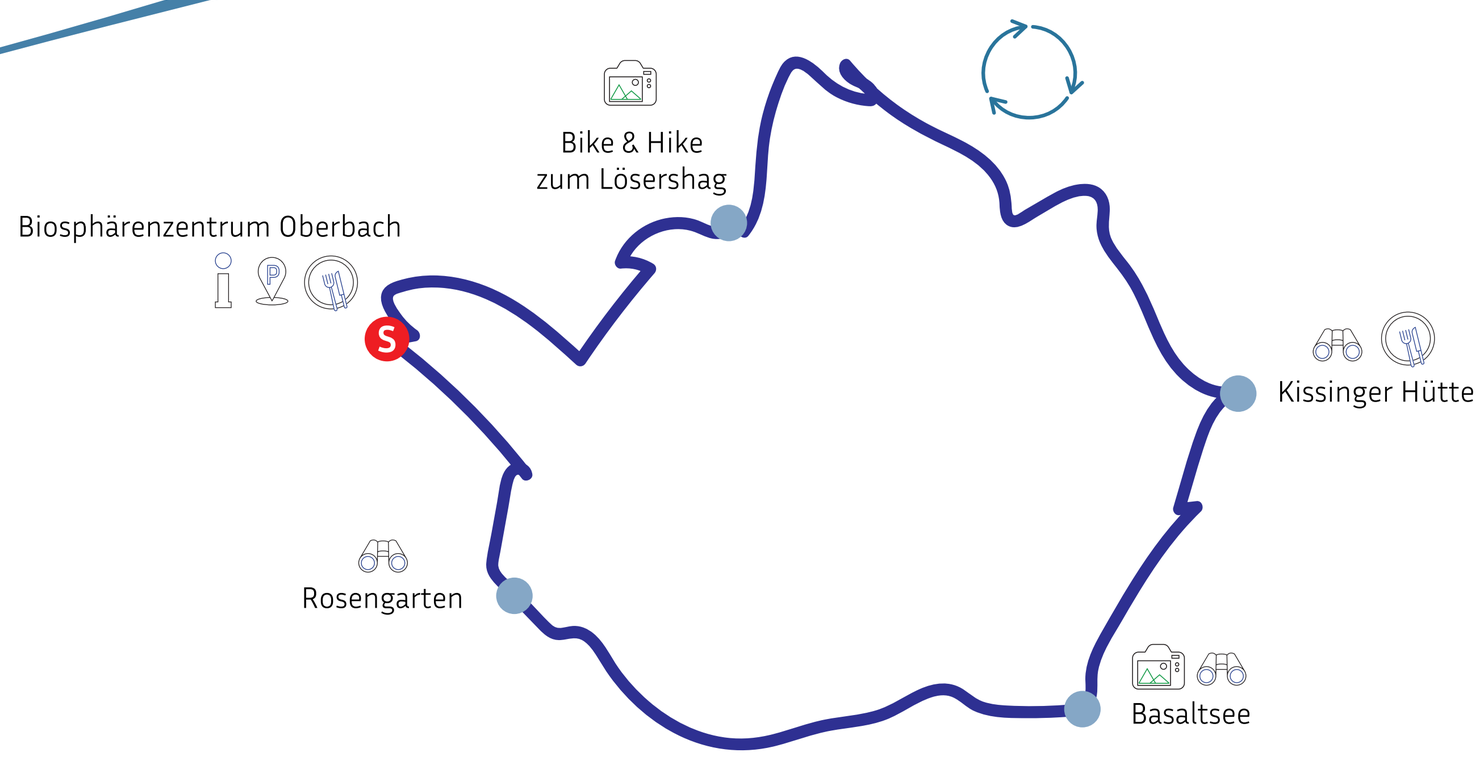

Legende

- S Standort
- Aussichtspunkt
- Sehenswürdigkeit
- Parkplatz
- Gastronomie
- Touristinformation

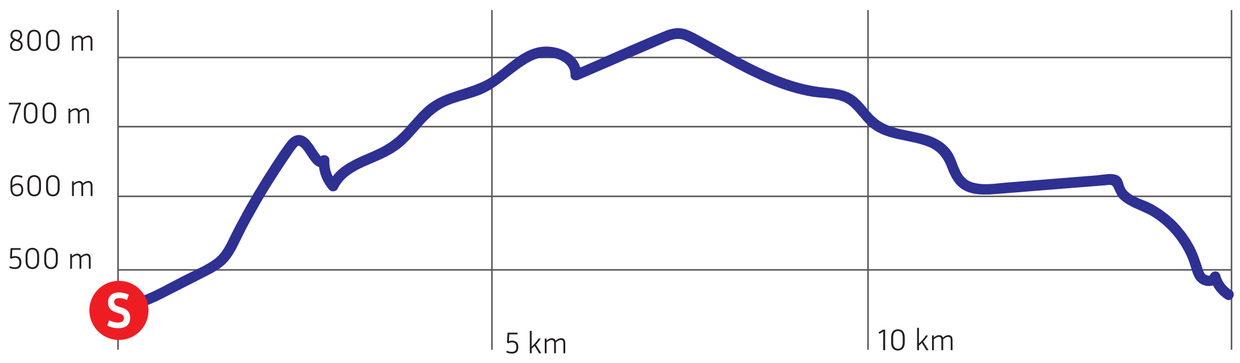

Konditionelle Anforderungen

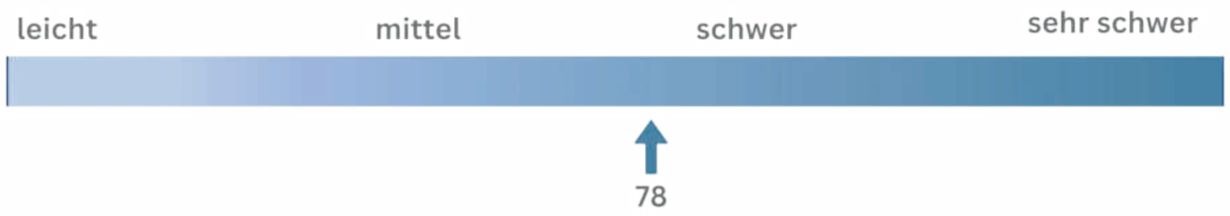

Trail:	ca. 4,0 km / 27 %
Naturweg:	ca. 6,0 km / 40 %
Schotter:	ca. 3,0 km / 20 %
Asphalt:	ca. 2,0 km / 13 %

Hier geht‘s zum Tourenportal:

MTB-Rundstrecke 2

MTB-Rundstrecke

www.kuppen-biken.de

LANDKREIS BAD KISSINGEN
Hier gehts besser.

BAYERISCHE STAATSFORSTEN
Nachhaltig Wirtschaften.

Naturpark und Biosphärenreservat Rhön